





Parlamentul României Camera Deputatilor

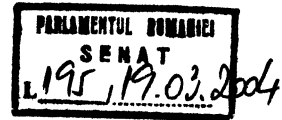
GRUPUL PARLAMENTAR U.D.M.R.



Nr. 59 din 10.02.2004

Către:

Biroul Permanent al Camerei Deputaților



București, 9 februarie 2004

În conformitate cu art. 75 al. 1 din Constituția României, vă înaintăm **Proiectul de lege privind înființarea comunei CIPĂIENI, Județul Mureș**, cu rugămintea de a fi trecut prin procedurile corespunzătoare, în vederea introducerii acestuia pe ordine de zi a Camerei Deputaților.

INIȚIATORI:

Deputat Borbély László – UDMR

Deputat Dr. Kelemen Atilla Béla László – UDMR

Deputat Kerekes Károly – UDMR

Deputat Dr. Makkai Gergely – UDMR

Expunere de motive

I. ASEZARE GEOGRAFICĂ A LOCALITĂȚII

Localitatea Cipăieni și satele Pripoare și Vălișoara se află în partea de est a comunei Sânger, bine delimitată și se învecinează pe lângă localitatea Sânger cu comunele Papiu Ilarian, Iclânzet, Bogata și Cuci și cu orașele Iernut și Luduș.

II. ISTORICUL LOCALITĂȚII

Comuna Cipăieni a funcționat cu titlu de comună din anul 1950 până în anul 1948 când s-a schimbat denumirea în Chimitelnic și cu această denumire a funcționat până la data de 1 iunie 1968, când a fost unificată cu actuala comună Sânger. Din anul 1996, prin Legea nr. 35/20.05.1996 denumirea satului Chimitelnic a fost schimbată în vechea denumire Cipăieni.

III. VIATA ECONOMICĂ, SOCIALĂ SI CULTURALĂ

Profilul de bază al localității din punct de vedere economic este agricultura cu o suprafață agricolă de peste 1.400 ha, cu un profil zootehnic, particular, bine dezvoltat, cu pondere pe speciile bovine, porcine și ovine. În localitate există un sector zootehnic, moștenit de la fostul CAP, compus din 3 grajduri și anexa.

Cetățenii din localitate dețin peste 25 tractoare cu utilaje agricole necesare efectuării lucrărilor agricole.

Există un sector de mecanizare a agriculturii privat, cu atelier mecanic, cu 5 tractoare, combine de recoltat și anexe agricole.

În localitate funcționează o școală gimnazială cu un număr de 80 de elevi și o grădiniță cu 2 grupe cu un număr de 35 copii.

În localitate există un Cămin Cultural cu o capacitate de 150 locuri.

În localitate funcționează o Biserică cu majoritatea enoriașilor ortodocși, o mănăstire construită în ultimii ani.

În localitate funcționează 5 unități comerciale cu profil mixt.

În localitate se mai află construite 2 clădiri de școli, o școală veche din satul Cipăieni și școala din satul Pripoară.

Localitatea are legături cu celelalte localități prin drumul de legătură cu drumul național, Tîrgu Mureș – Cluj pe o distanță de 6 km și cu drumul județean Sânger – Papiu Ilăriaș cu o distanță de 2 km.


Localitatea are perspectivă de dezvoltare a sectorului agricol, în special zootehnia și prestări de servicii în agricultură.


IV. AMPLASAREA ÎN REȚEAUA DE LOCALITĂȚI

Viitoare comună Cipăieni, cu satele aparținătoare Pripoare și Vălișoara, cu vecinătățile menționate, situată în Câmpia Transilvaniei.


Scopul reînființării comunei Cipăieni este acela de a se reduce distanța dintre localități și actuala comună Sânger.

INIȚIATORI:

Deputat Borbély László – UDMR 

Deputat Dr. Kelemen Atilla Béla László – UDMR 


Deputat Kerekes Károly – UDMR 

Deputat Dr. Makkai Gergely – UDMR 

Județul Mureș

Vizat,

Prefectura județului Mureș
Prefect
ing. Natea Ovidiu



Consiliul Județean Mureș
Președinte
ing. Virág György



FISA

comunei Cipăieni, propusă pentru înființare

A. Alcătuită din:

1. Satul – reședință al comunei propuse: CIPĂIENI, preluat de la comuna Sânger
2. Satul PRIPOARE, preluat de la comuna Sânger
3. Satul VĂLIȘOARA, preluat de la comuna Sânger

B. Îndeplinirea condițiilor necesare pentru înființarea de comune noi, prevăzute prin Anexa nr. IV, punctul 4.0., la Legea nr. 351/2001:

a) Condițiile prevăzute de Legea nr. 351/2001

1. Populația minimă = 1.500 locuitori
2. Potențial economic care să asigure echilibrul bugetar al comunei
3. Legături pe drumuri sau pe calea ferată între satul reședință de comună și celelalte sate componente
4. Reducerea distanței dintre satul reședință și celelalte sate componente (nr. km)
5. Spații construite pentru instituții și dotări

- primărie
- școală primară și gimnazială
- dispensar uman, farmacie sau puncte farmaceutice
- post de poliție

b) Gradul de îndeplinire a condițiilor de către comuna propusă

- 884 locuitori
- Venituri 278 mil. lei
- Cheltuieli 3.000 mil. lei
- Drumuri 3 km
- Căi ferate 6 km

- Drumuri 3 km
- Căi ferate 6 km

Anul construcției	Starea de întreținere	Suprafața utilă (mp)
1959	bună	60 mp
2002	exceptională	300 mp
1940	bună	80 mp
1959	bună	34 mp

- stație/haltă CFR sau stație transport auto	-	-	-
- cămin cultural	1959	bună	300 mp

C. Îndeplinirea condițiilor prevăzute de către comuna Sânger care rămâne după desprinderea comunei propuse

1. Populația minimă = 1.500 locuitori	1.644		
2. Potențial economic care să asigure echilibrul bugetar al comunei	- Venituri 422 mil. lei		
	- Cheltuieli 4.500 mil. lei		
3. Legături pe drumuri sau pe calea ferată între satul reședință de comună și celelalte sate componente	- Drumuri 12 km		
	- Căi ferate 0 km (linia ferată trece prin localitate)		
4. Reducerea distanței dintre satul reședință și celelalte componente (nr. km)	- Drumuri 3 km		
	- Căi ferate 0 km (trece prin localitate)		
5. Spații construite pentru instituții și dotări	<i>Anul construcției</i>	<i>Starea de întreținere</i>	<i>Suprafața utilă (mp)</i>
- primărie	1972	bună	100 mp
- școală primară și gimnazială	1970	bună	500 mp
- dispensar uman, farmacie sau puncte farmaceutice	1870	bună	130 mp
- post de poliție	1971	bună	35 mp
- stație/haltă CFR sau stație transport auto	1954	bună	20 mp
- cămin cultural	1910	bună	300 mp

D. Date privind referendumul:

Referendumul a avut loc la data de 7.12.2003. Din totalul de 1.982 persoane înscrise în lista pentru referendum au participat 1.236 persoane. Din totalul de 1.236 voturi valabil exprimate, un număr de 1.189 voturi au exprimat acordul pentru înființarea comunei CIPĂIENI.

PRIMAR

[Signature]



SECRETAR

Vizat:

DIRECȚIA JUDEȚEANĂ DE STATISTICĂ MUREȘ

2



NOTĂ JUSTIFICATIVĂ

cu privire la propunerea de reînființare a comunei CIPĂIENI
cu satele aparținătoare Cipăieni, Pripoare și Vălișoara

I. AȘEZARE GEOGRAFICĂ A LOCALITĂȚII

Localitatea Cipăieni și satele Pripoare și Vălișoara se află în partea de est a comunei Sânger, bine delimitată și se învecinează pe lângă localitatea Sânger cu comunele Papiu Ilarian, Iclânzul, Bogata și Cuci și cu orașele Iernut și Luduș.

II. ISTORICUL LOCALITĂȚII

Comuna Cipăieni a funcționat cu titlu de comună din anul 1930 până în anul 1948 când s-a schimbat denumirea în Chimitelnic și cu această denumire a funcționat până la data de 1 iunie 1968, când a fost unificată cu actuala comună Sânger. Din anul 1996, prin Legea nr. 35/20.05.1996 denumirea satului Chimitelnic a fost schimbată în vechea denumire Cipăieni.

III. VIATA ECONOMICĂ, SOCIALĂ ȘI CULTURALĂ

Profilul de bază al localității din punct de vedere economic este agricultura cu o suprafață agricolă de peste 1.400 ha, cu un profil zootehnic, particular, bine dezvoltat, cu pondere pe speciile bovine, porcine și ovine. În localitate există un sector zootehnic, moștenit de la fostul CAP, compus din 3 grajduri și anexa.

Cetățenii din localitate dețin peste 25 tractoare cu utilaje agricole necesare efectuării lucrărilor agricole.

Există un sector de mecanizare a agriculturii privat, cu atelier mecanic, cu 5 tractoare, combine de recoltat și anexe agricole.

În localitate funcționează o școală gimnazială cu un număr de 80 de elevi și o grădiniță cu 2 grupe cu un număr de 35 copii.

În localitate există un Cămin Cultural cu o capacitate de 150 locuri.

În localitate funcționează o Biserică cu majoritatea enoriașilor ortodocși, o mănăstire construită în ultimii ani.

În localitate funcționează 5 unități comerciale cu profil mixt.

În localitate se mai află construite 2 clădiri de școli, o școală veche din satul Cipăieni și școala din satul Pripoară.

Localitatea are legături cu celelalte localități prin drumul de legătură cu drumul național, Tîrgu Mureș - Cluj pe o distanță de 6 km și cu drumul județean Sânger - Papiu Ilarian cu o distanță de 2 km.

Localitatea are perspectivă de dezvoltare a sectorului agricol, în special zootehnia și prestări de servicii în agricultură.

IV. AMPLASAREA ÎN REȚEAUA DE LOCALITĂȚI

Viitoare comună Cipăieni, cu satele aparținătoare Pripoare și Vălișoara, cu vecinătățile menționate, situată în Câmpia Transilvaniei.

Scopul reînființării comunei Cipăieni este acela de a se reduce distanța dintre localități și actuala comună Sânger.

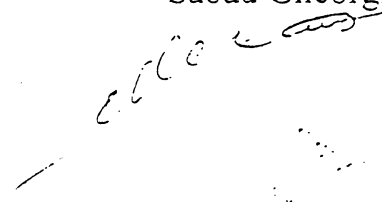
PRIMAR

Lechințan Traian



SECRETAR

Sabău Gheorghe



H O T A R A R E A nr. 24

din 11 11 2003

Consiliul local al comunei S A N G E R , județul M U R E S ,
Având în vedere prevederile Legii nr. 3/2000 privind organizarea
referendumului, Hotărârea Consiliului local Sânger nr. 6 din 7 martie 2003
cu privire la însușirea reorganizării comunei Sânger, Acordul Consiliului Jude
Mureș și propunerea primarului comunei Sânger;

În temeiul art. 3 (3), 20, 38 (2) lit c și 46 din Legea nr. 215/2001
privind administrația publică locală;

H O T A R E S T E :


Art. 1. Se aprobă organizarea unui referendum al populației din comuna Sânger
în data de 7. 12 . 2003 în vederea consultării populației cu privire la
reorganizarea comunei Sânger după cum urmează:

- a) Comuna Sânger în componența cu satul de reședință Sânger și satele aparținătoare Bîrza, Dalu și Zăpodea.
- b) Comuna Cipăieni în componența cu satul de reședință Cipăieni și satele aparținătoare Pripoare și Vălișoara.

Art.2. Executivul Primăriei comunale Sânger va aduce la îndeplinire prevederile prezentei hotărâri.

P R E S E D I N T E

R A T I Ū A L E X A N D R U



Avizat, secretar
Sabău Gheorghe

PROCES VERBAL

privind rezultatele referendumului local asupra reorganizării administrativ teritoriale a comunei Sânger, prin reînființarea comunei Sânger cu satele aparținătoare Sânger, Birca, Dalu și Zăpodea și reînființarea comunei Cipăieni cu satele aparținătoare Cipăieni, Pripoare și Vălișoara.


- | | |
|--|-------|
| 1. Numărul persoanelor înscrise în listele pentru referendum | 7.982 |
| 2. Numărul participanților | 2.256 |
| 3. Numărul de buletine de vot primite pentru a fi întrebuințate | 2.080 |
| 4. Numărul de buletine de vot rămase neîntrebuințate | 1.844 |
| 5. Numărul voturilor valabil exprimate la răspunsul " DA " | 1.189 |
| 6. Numărul voturilor valabil exprimate la răspunsul " NU " | 36 |
| 7. Numărul voturilor nule | 71 |
| 8. Numărul voturilor contestate | — |
| 9. Numărul întâmpinărilor și contestațiilor primite | — |
| 10. Numărul întâmpinărilor și contestațiilor soluționate | — |
| 11. Expunerea pe scurt a modului de soluționare a întâmpinărilor și contestațiilor | — |

Președintele Biroului electoral

Serban Emil
 (numele, prenumele, semnătura și stampila)

Data

7 XII 2011



Membrii:


1. SĂRACUT ANA-MARIA
 2. SĂRĂU GHEORGHE
 3. TURĂEAN LUMINIȚA
 4. POP MARIA-SONIA
- (numele, prenumele și semnătura)

PROCES-VERBAL

privind rezultatele referendumului local asupra reorganizării administrativ teritoriale a comunei Sânger, prin reînființarea comunei SANGER, cu satele aparținătoare Sânger, Bîrza, Dalu și Vălișoara și reînființarea comunei CIPAIENI cu satele aparținătoare Cipăieni, Pălară și Vălișoara.

1. Numărul persoanelor înscrise în lista pentru referendum	1255
2. Numărul participanților	568
3. Numărul de buletine de vot primite pentru a fi întrebuințate	1300
4. Numărul de buletine de vot rămase neîntrebuințate	732
5. Numărul voturilor valabil exprimate la pînănsul "DA"	535
6. Numărul voturilor valabil exprimate la pînănsul "NU"	27
7. Numărul voturilor nule	6
8. Numărul voturilor contestate	—
9. Numărul întîmpinărilor și contestațiilor naționale	—
10. Numărul întîmpinărilor și contestațiilor locale	—
11. Expunerea pe scurt a modului de soluționare a întîmpinărilor și contestațiilor	—

Președintele Biroului electoral
1. GLASU SANDA RODICA
(numele, prenumele, semnătura și ștampila)



Membri:
1. BELENI PAUL
2. CRISAN IOSIF
3. LECHINIAN CAMELIA
4. PADUREAN MARIA
(numele, prenumele și semnătura)


PROCES-VERBAL

privind rezultatele referendumului local asupra reorganizării administrativ teritoriale a comunei Sănger, prin reînființarea comunei SĂNGER, cu satele aparținătoare Sănger, Birza, Dalu și Zăpoda și reînființarea comunei CIPAIENI cu satele aparținătoare Cipăieni, Pripoară și Vălișoara.

1. Numărul persoanelor înscrise în lista pentru referendum	244	727
2. Numărul participanților	520	668
3. Numărul de buletine de vot primite pentru a fi întrebuințate	470	780
4. Numărul de buletine de vot rămase neîntrebuințate	215	170
5. Numărul voturilor valabil exprimate la răspunsul "DA"		654
6. Numărul voturilor valabil exprimate la răspunsul "NU"		9
7. Numărul voturilor nule		5
8. Numărul voturilor contestate		
9. Numărul întâmpinărilor și contestațiilor soluționate		
10. Numărul întâmpinărilor și contestațiilor primite		
11. Expunerea pe scurt a modului de soluționare a întâmpinărilor și contestațiilor		

NA 4 FOST CABIL

Presedintele Biroului electoral
1. MARBER STANCI



7.12.2003

Membrii
1. CĂPUSAN LAZAR
2. MATEI GEORGHE
3. BĂLETA OTILIA
4. MOLDOVAN ANIEL